


УТВЕРЖДАЮ:

Руководитель департамента городского  
хозяйства администрации городского округа  
Тольятти

 В.А. Ерин

Дата 03.12.2019

Акт  
лесопатологического обследования № 5  
лесных насаждений Тольяттинского лесничества  
городского округа г. Тольятти  
Самарской области

Способ лесопатологического обследования: Визуальный

Место проведения:

Участковое лесничество	Урочище (дача)	Квартал (кварталы)	Выдел (выделы)	Площадь, га
Васильевское	-	8	17	2,3

Лесопатологическое обследование проведено на общей площади 2,3 га.

ОЗУ - особо защитные участки, запрещено проведение ССР (статья ЛК РФ 119 п. 4.1)



1. Визуальное лесопатологическое обследование

Уч. лесничество: Васильевское, участок: Кв. 8 выд. 17.

Наземное V

Дистанционное

1.1. На площади 2,3 га фактическая таксационная характеристика соответствует таксационному описанию.

1.2. Лесные насаждения с утраченной устойчивостью выявлены на площади 2,3 га.

Участковое лесничество	Урочище (дача)	Площадь, га		Причина ослабления (гибели)
		с нарушенной устойчивостью	с утраченной устойчивостью	
Васильевское	-	-	2,3	867

1.3. В обследованных лесных участках прогнозируется:

Прогноз	Площадь, га
Ослабление лесных насаждений	
Усыхание лесных насаждений различной степени	
Развитие очагов вредных организмов	

1.4. Обнаружено загрязнение лесного участка отходами и выбросами: промышленными бытовыми

Вид загрязнения	Размеры загрязнения			Объем, куб. м	Площадь загрязнения, га
	ширина, м	длина, м	высота, м		

**ЗАКЛЮЧЕНИЕ**

В квартале 8 выд. 17 на площади 2,3 га непокрытая лесом площадь, насаждение погибшее. Насаждение погибло в результате устойчивого низового пожара 4-10 летней давности средней интенсивности. На участке имеются здоровые деревья сосны, полнота составляет около 0,2.

Для необходимости назначения санитарно-оздоровительного мероприятия рекомендуется проведение ЛПО инструментальным способом.


Дата проведения обследований: 28.09.2019 года.

Дата составления документа: 17.10.2019 года. Телефон: 8 (3532) 70-20-89.

Исполнитель работ по проведению лесопатологического обследования:

Заместитель начальника ОЗЛ и ГЛПМ филиала ФБУ "Рослесозащита"- "Центр защиты леса Оренбургской области"

Танков Д.А.



к акту лесопатологического обследования № \_\_\_\_\_

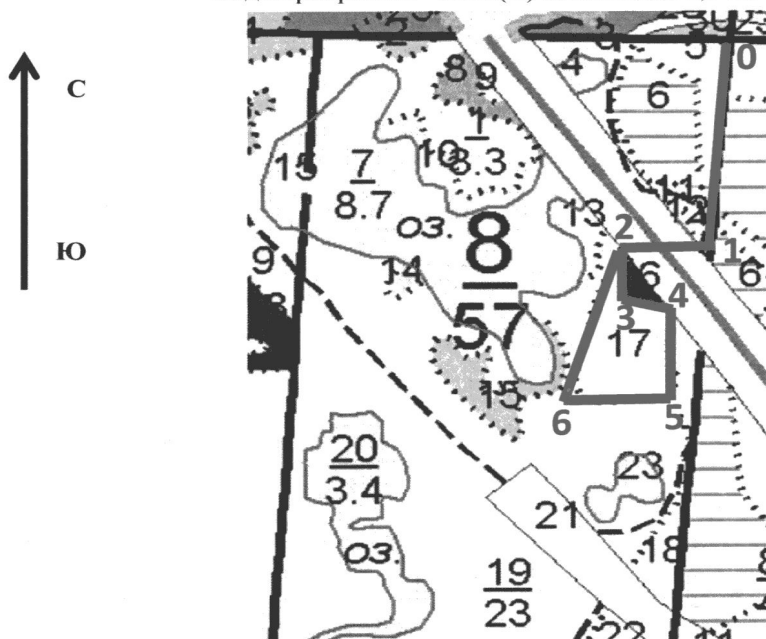
Абрис участка

Кв. 8 выд. 17 ЛП выдел: .

Площадь 2,3 га.

Вид мероприятия - ЛПО(И) на площади 2,3 га.

Масштаб 1:10000



N выдела	Ленты (круговой площадки) перечеа				
	Сплошной перечет	Длина, м	Ширина, м	Радиус, м	Площадь, га
17					3,20

Номера точек	Координаты	Румбы линий	Длина, м
0	53.531358°/ 49.523773°		0
1	53.528338°/ 49.523370°		0
2	53.528200°/ 49.521304°		0
3	53.527432°/ 49.521428°		0
4	53.527366°/ 49.522416°		0
5	53.525945°/ 49.522438°		0
6	53.526040°/ 49.520357°		0

Условные обозначения:

граница обследованного участка

номера поворотных точек

привязка нулевой отметки к квартальному столбу

---

1-6

0

Исполнитель работ по проведению лесопатологического обследования:

Заместитель начальника ОЗЛ и ГЛПМ филиала ФБУ "Рослесозащита"- "Центр защиты леса  
Оренбургской области"

Танков Д.А.



Дата составления документа: 17.10.2019 года. Телефон: 8 (3532) 70-20-89.