

УТВЕРЖДАЮ:

Руководитель департамента городского  
хозяйства администрации городского округа

Тольятти

  
В.А. Ерин

Дата 19.11.19г.

Акт  
лесопатологического обследования № 1  
лесных насаждений Тольяттинского лесничества  
городского округа г. Тольятти  
Самарской области

Способ лесопатологического обследования: Визуальный  
Инструментальный

Место проведения:

Участковое лесничество	Урочище (дача)	Квартал (кварталы)	Выдел / л.п выдел	Площадь, га
Васильевское	-	3	4/1	1,0/0,6

Лесопатологическое обследование проведено на общей площади 0,6 га.

ОЗУ - особо защитные участки, запрещено проведение ССР (статья ЛК РФ 119 п. 4.1)



1. Визуальное лесопатологическое обследование

Уч. лесничество: Васильевское, участок: Кв. 3 выд. 4 Л/п выдел: 1.

Наземное V

Дистанционное

1.1. На площади 0,6 га фактическая таксационная характеристика соответствует таксационному описанию.

1.2. На площади 0,6 га несомкнувшиеся культуры.

Участковое лесничество	Урочище (дача)	Площадь, га		Причина ослабления (гибели)
		с нарушенной устойчивостью	с утраченной устойчивостью	
Васильевское	-	-	-	-

Состояние обследованных лесных насаждений приведено в приложении 1.1 к Акту ЛПО.

1.3. В обследованных лесных участках прогнозируется:

Прогноз	Площадь, га
Ослабление лесных насаждений	
Усыхание лесных насаждений различной степени	
Развитие очагов вредных организмов	

1.4. Обнаружено загрязнение лесного участка отходами и выбросами: промышленными бытовыми

Вид загрязнения	Размеры загрязнения			Объем, кубм	Площадь загрязнения, га
	ширина, м	длина, м	высота, м		

## ЗАКЛЮЧЕНИЕ

В квартале 3 выд. 4 на площади 0,4 га несомкнувшиеся культуры сосны, на площади 0,6 га имеется захламленность в объеме 25 кубм/га.

На площади 0,6 га назначается УНД, так как более 90% от объема выбираемой древесины является неликвидом. К материалам ЛПО на данный участок составлен раздел 2 "Инструментальное обследование лесного участка" приказа Минприроды № 480 от 16.09.2016 г. "Об утверждении порядка проведения ЛПО и формы актов ЛПО".


Дата проведения обследований: 28.09.2019 года.

Дата составления документа: 17.10.2019 года. Телефон: 8 (3532) 70-20-89.

Исполнитель работ по проведению лесопатологического обследования:

Заместитель начальника ОЗЛ и ГЛПМ филиала ФБУ "Рослесозащита"- "Центр защиты леса Оренбургской области"

Танков Д.А.



2. Инструментальное обследование лесного участка.  
 Уч. лесничество: Васильевское, участок: Кв. 3 выд. 4 ЛП выдел: 1.

2.1. Фактическая таксационная характеристика лесного насаждения соответствует таксационному описанию.

2.2. Состояние насаждений: несомкнувшиеся культуры.

Заселено (отработано) стволовыми вредителями:

Вид вредителя	Порода	Встречаемость (% заселенных деревьев)	Степень заселения лесного насаждения (слабая, средняя, сильная)
-	-	-	-
-	-	-	-

Повреждено огнем:

Вид пожара	Порода	Состояние корневых лап		Состояние корневой шейки		Подсушивание луба	
		процент поврежденных огнем корней	процент деревьев с данным повреждением	ожог корневой шейки по окружности (1/4; 2/4; 3/4; более 3/4)	процент деревьев с данным повреждением	по окружности (1/4; 2/4; 3/4; более 3/4)	процент деревьев с данным повреждением
-	-	-	-	-	-	-	-
-	-	-	-	-	-	-	-
-	-	-	-	-	-	-	-

Поражено болезнями:

Вид болезни	Порода	Встречаемость (% пораженных деревьев)	Степень поражения лесного насаждения (слабая, средняя, сильная)
-	-	-	-
-	-	-	-

2.3. Выборке подлежит 100 % захламлинности,

в том числе:

- ослабленных 0 %
- сильно ослабленных 0 %
- усыхающих 0 %
- свежего сухостоя 0 %,
- свежего ветровала 0 %,
- свежего бурелома 0 %,
- старого сухостоя 0 %,
- старого ветровала 100 %,
- старого бурелома 0 %,
- аварийных 0 %.

2.4. Полнота лесного насаждения после уборки деревьев, подлежащих рубке, составит 0.

Критическая полнота для данной категории лесных насаждений: не лимитируется.

Определение санитарного состояния проведено визуальным способом, в соответствии с п. 46 приказа Минприроды № 480 от 16.09.2016 г. "Об утверждении порядка проведения ЛПО и формы актов ЛПО", так как 100 % запаса сосны относятся к старому ветровалу, характеристики насаждения взяты из таксационного описания.

#### ЗАКЛЮЧЕНИЕ

С целью предотвращения негативных процессов или снижения ущерба от их воздействия в кв. 3 выд. 4 несомкнувшиеся культуры сосны, на площади 0,6 га (по краям выдела) имеется ветровал от старого насаждения. Общая захламленность в объеме 25 кубм/га., назначается УНД, так как более 90% от объема выбираемой древесины является неликвидом.

Участковое лесничество	Урочище (дача)	Квартал	Выдел	Площадь выдела, га	Вид мероприятия	Площадь мероприятия, га	Порода	Выбираемый запас на выдел, куб. м	Крайние сроки проведения
Васильевское	-	3	4	1	УНД	0,6	С	15	2020 год

Ведомость перечета деревьев, назначенных в рубку, и абрис лесного участка прилагаются (приложение 2 и 3 к данному акту).

Меры по обеспечению возобновления: -.

Мероприятия, необходимые для предупреждения повреждения или поражения смежных насаждений: при оставлении (хранении) заготовленной древесины в лесах в весенне-летний период на срок более 30 дней необходимо принять меры по предохранению ее от заселения стволовыми вредителями. Сроки запрета хранения (оставления) в лесу неокоренной (незащищенной) заготовленной древесины по лесным районам установлены согласно пункту 16 Постановления Правительства Российской Федерации от 20.05.2017 № 607 г. «О Правилах санитарной безопасности в лесах» (приложение № 2).

Сведения для расчета степени повреждения:

год образования старого сухостоя:

основная причина повреждения древесины:


Дата проведения обследований: 28.09.2019 года.

Дата составления документа: 17.10.2019 года. Телефон: 8 (3532) 70-20-89.

Исполнитель работ по проведению лесопатологического обследования:

Заместитель начальника ОЗЛ и ГЛПМ филиала ФБУ "Рослесозащита"- "Центр защиты леса Оренбургской области"

Танков Д.А.



Результаты проведения лесопатологического обследования  
лесных насаждений за октябрь 2019 года.

Субъект Российской Федерации: Самарская область. Лесничество (лесопарк): Тольяттинское.

Участковое лесничество: Басильевское. Урочище (лесная дача): \_\_\_\_\_

1	2	3	4	5	6	7	8	Таксационная характеристика лесного насаждения						17	Распределение деревьев по категориям состояния, % от запаса											Назначенные мероприятия							
								состав	порода	возраст	средняя высота, м	средний диаметр, см	тип леса		полнота	бонитет	запас, куб. м/га	без признаков ослабления	ослабленные	сильно ослабленные	усыхающие	свежий сухой	старый сухой	свежий ветровал	старый ветровал	свежий бурелом	старый бурелом	аварийные деревья	Признаки повреждения деревьев	Доля поврежденных деревьев, %	Причина ослабления, повреждена	Полужит рубке, %	вид
1	2	3	4	5	6	7	8	9	10	11	12	13	14	15	16	17	18	19	20	21	22	23	24	25	26	27	28	29	30	31	32	33	34
3	4	1,0	Защитные	Горючие леса (ОЗЛ)	1	0,6	несомкнутый, 10С	Всего	0	0	0	СТР	50	2	0	0	0	0	0	0	0	0	0	0	0	0	0	100	100	100	УНД	0,6	
В квартале 3 выд. 4 на площади 0,4 га несомкнувшиеся культуры сосны, на площади 0,6 га имеется захламленность в объеме 2,5 куб/га.																																	

Показатели, не соответствующие таксационному описанию отмечаются "х". Расшифровка кодов причин и признаков указана в акте.

Исполнитель работ по проведению лесопатологического обследования:

Заместитель начальника ОЗЛ и ГЛПМ филиала ФБУ "Рослесозащита" - "Центр защиты леса Оренбургской области"

Танков Д.А.

Дата составления документа: 17.10.2019 года. Телефон: 8 (3532) 70-20-89.

к акту лесопатологического обследования № \_\_\_\_\_

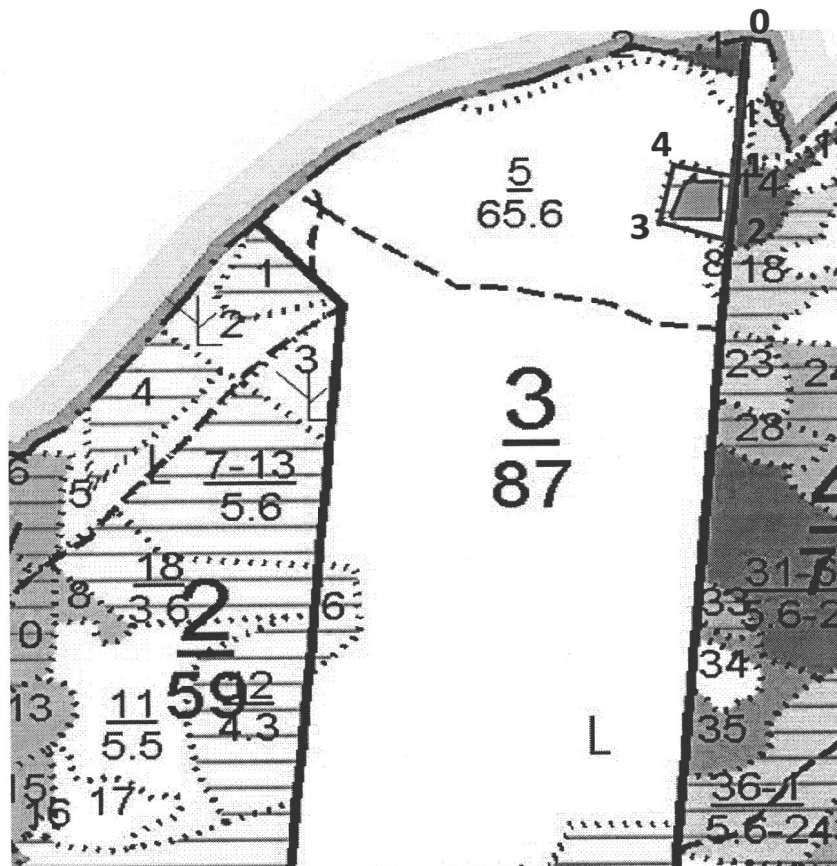
Абрис участка

Кв. 3 выд. 4 ЛП выдел: 1.

Площадь 0,6 га.

Вид мероприятия - УНД на площади 0,6 га.

Масштаб 1:10000




N выдела	Ленты (круговой площадки) перече́та				
	Сплошной перечет	Длина, м	Ширина, м	Радиус, м	Площадь, га
4					3,20

Номера точек	Координаты	Румбы линий	Длина, м
0->1	53.545976° / 49.541235°	ЮЗ 3°	69
1->2	53.545563° / 49.541660°	ЮЗ 3°	214

2->3	53.543696°/ 49.541444°	ЮЗ 3°	118
3->4	53.542663°/ 49.541283°	СЗ 64°	102
4->1	53.543017°/ 49.539914°	СВ 15°	97

Условные обозначения:

граница обследованного участка (граница СОМ) 


номера поворотных точек **1-4**

привязка нулевой отметки к квартальному столбу **0**

н.э. площадь 

Исполнитель работ по проведению лесопатологического обследования:

Заместитель начальника ОЗЛ и ГЛПМ филиала ФБУ "Рослесозащита"- "Центр защиты леса  
Оренбургской области"

Танков Д.А. 

Дата составления документа: 17.10.2019 года. Телефон: 8(3532) 70-20-89.

